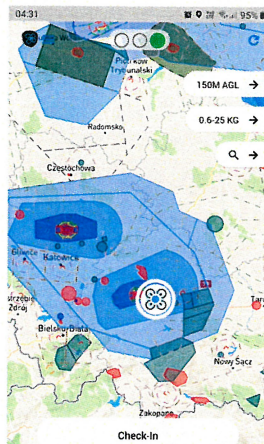




Informacje odnośnie terenowych prac geodezyjnych wykonywanych w ramach modernizacji ewidencji gruntów i budynków na terenie gminy Dmosin w obrębie Gózd Borek, Kołacin i Kołacinek oraz gminy Jeżów w obrębie Jankowice, Jasienin Duży, Mikulin, Przybyszyce, Strzelna, Wola Łokotowa wykonywanej na zlecenie Starosty Powiatu Brzezińskiego - umowa nr 34/2022 z dnia 7.10.2022r.

Na terenie modernizacji będą wykonywane loty z wykorzystaniem bezzałogowych statków powietrznych w celu pozyskania zdjęć lotniczych całego terenu objętego modernizacją, wywiad terenowy mający na celu weryfikację aktualności map ewidencyjnej i zasadniczej, którymi dysponuje obecnie Starostwo Powiatowe w Brzezinach oraz niezbędne pomiary terenowe. Każdy lot będzie zgłaszany za pomocą check-inu w aplikacji DroneRadar (aplikacja dostępna w Sklepie Play i App Store). W aplikacji można sprawdzić dane kontaktowe do pilota (tel. 799 063 019)



Prace pomiarowe wymagające wejścia na grunt nie będą poprzedzone wysłaniem zawiadomienia o tych czynnościach przez Wykonawcę i nie będą wymagały wstępu do budynków.

Osoby przeprowadzające czynności pomiarowe będą ubrane w kamizelki z opisem Geodeta i będą poruszały się oznakowanymi autami, np.: Pomiary geodezyjne, typu: grafitowa Mazda CX7 ZST399xx, szary Citroen C5 SCZ47xx, biały Nissan Navara SC515xx, ciemno szare Alfa Romeo Stelvio ST901xx (w przypadkach koniecznych, nie wyklucza się użycia innych aut) a także będą posiadały dokumenty w postaci kopii zgłoszenia prac geodezyjnych, informację Starosty Brzezińskiego o wszczęciu modernizacji oraz upoważnienia/identyfikatory imienne podpisane przez Starostę.

 <div style="border: 1px solid black; padding: 5px; width: 80px; margin: auto;">ZDJĘCIE</div>	Wiesław Szymkiewicz ul. Leopolda Staffa 8, 73-110 Stargard tel. 601 290 270, w.szymkiewicz@geotechnologies.pl	USTAWA z dnia 13 maja 1999 r. Prawo geodezyjne i kartograficzne (Dz.U. 2021 poz. 1990 ze zm.) Art. 11 (Zaprzeczenia) 1. Czynności wykonywane przez geodetów i kartografów mają prawo: 1) wstępu na grunty i do obiektów budowlanych oraz dokonywania niezbędnych czynności związanych z wykonywanymi pracami; 2) dokonywania przekleń drzew i krzewów, niezbędnych do wykonania prac geodezyjnych; 3) montażowego umieszczania na gruntach i obiektach budowlanych znaków geodezyjnych, grawimetrycznych i magnetycznych oraz urządzeń zabezpieczających je znaki; 4) umieszczenia na gruntach i obiektach budowlanych budowli triangulacyjnych; 2. Uprawnienia, o których mowa w ust. 1, nie obejmują: 1) przepisów o ochronie zabytków i opiece nad zabytkami, o ochronie środowiska, o lasach i o drogach publicznych; 2) przepisów o umiarkowaniu przekleń drzew i krzewów przez przedsiębiorców dyplomatycznych, miast, sołectw i urzędów konsularnych, a także osobom ich personelu oraz innym osobom korzystającym z przywilejów i immunitetów na podstawie ustaw, umów lub pozostałych umównych tytułów międzynarodowych; 3. Na terenach zamkniętych prace geodezyjne mogą być wykonywane tylko przez wykonawców działających na terenie ogrożeń, które zostały dozwolone w zamknięciu terenu, lub za ich zgodą. Art. 14. (Odpowiedzialność wykonawcy) Wykonawca lub osoba o nim wyznaczona ponosi odpowiedzialność za obowiązki umieszczenia znaków geodezyjnych, o których mowa w art. 11, wykonane przez geodetów i kartografów, określonych w art. 13 ust. 1. Art. 15. (Odpowiedzialność wykonawcy) Wykonawca jest odpowiedzialny za naruszenie przepisów ustawy. 1. Kto naruszył przepisy art. 13 ust. 1 pkt 1 ustawy lub umownie lub wykonawcy prac geodezyjnych i kartograficznych wstąpił na grunty lub do obiektów budowlanych i dokonał niezbędnych czynności związanych z wykonywanymi pracami. Wykonawca upoważniony jest również do dostępu do danych osobowych służących prawidłowej realizacji prac.
	UPOWAŻNIENIE IMIĘ NAZWISKO nr dowodu os. wykonawca prac geodezyjnych w zakresie modernizacji ewidencji gruntów i budynków zleconej przez Starostę Powiatu Brzezińskiego w ramach umowy nr 34/2022 z dnia 7.10.2022r. STAROSTA  pieczęć i podpis Starosty	

GeoTechnologies
 Wiesław Szymkiewicz
 ul. Leopolda Staffa 8
 73-110 Stargard
 NIP: 852-205-71-15

GEODETA
 Wiesław Szymkiewicz
 nr uprawnień 21729

 Wykonawca